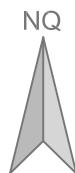


Fonte: SEPLAMA/PMC - PLANO DIRETOR DE CAMPINAS, 2008.











LEGENDA

 LOCAL DO EMPREENDIMENTO



**MACROZONA 3**  
**ÁREA DE URBANIZAÇÃO CONTROLADA - AUC**

-  Rios, Córregos e Lagos
-  Matas e Capoeiras
-  Várzeas
-  Malha Urbana
-  Rodovias
-  Ferrovias
-  Limite de Município
-  Perímetro Urbano

fonte: Seplama / PMC

**Figura 3**

AGO/2010

**CARACTERIZAÇÃO DA MACROZONA 3**

RIMA - PLANO URBANÍSTICO GLEBA A2

ESCALA  
INDICADA

Av. Albino José Barbosa de Oliveira 918, sala 1  
Barão Geraldo, Campinas, SP, 13.084- 008  
tel/fax 19.3249.1187  
consultoria@estudioambiental.com.br

